






Gent: Stroppen-route

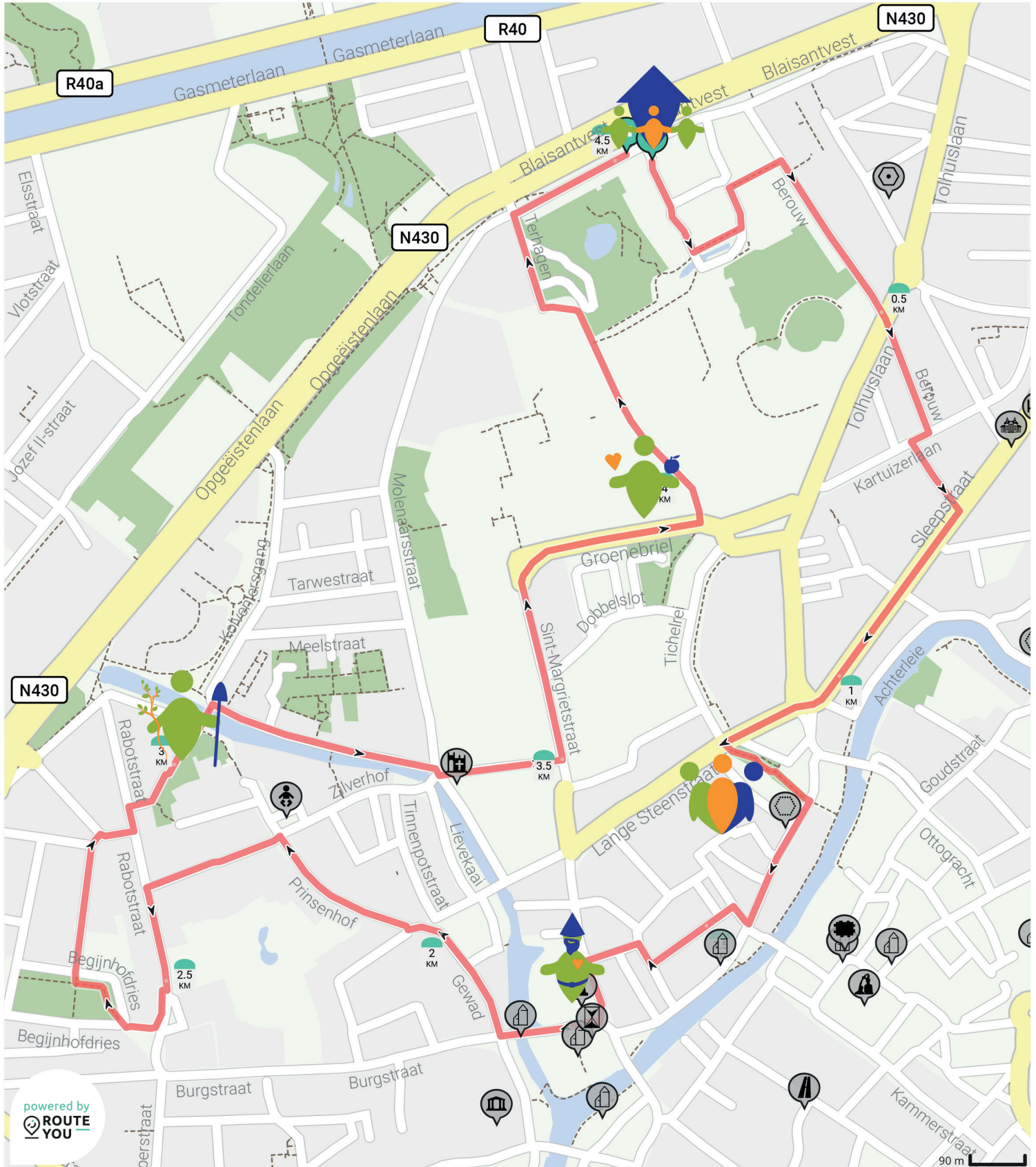
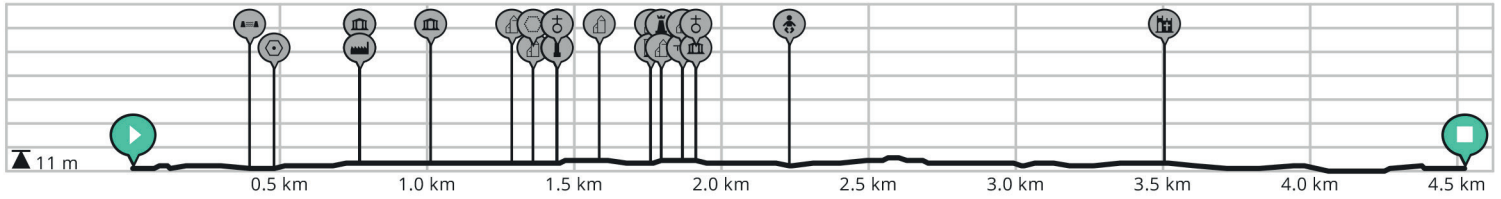
Door Gezonde Buurt

-  Lengte: 4.52 km
-  Stijging: 6 m
-  Moeilijkheidsgraad: 1/10

-  Abraham Voortmanstraat 2, 9000 Gent, België
-  Vogelenzang 23, 9000 Gent, België

Gezonde buurt
samen met 

Bekijk op mobiel



powered by
ROUTE YOU

Gent: Stropen-route



De eerste stop van deze route is in het Sluizekenpark. Hier kan je rustig aan de slag met de Gezonde Buurt-oefeningen. Bekijk ze in het wandelboekje.



Je houdt even halt bij het Gravensteen. Ontdek welk soort vrijwilliger je bent aan de hand van het wandelboekje en de bijgeleverde kraskaartjes.



Langs de Lodewijk Van Malestraat vind je een gezellige groene zone. De ideale plek om stil te staan bij Groene Buurt. Ontdek in het wandelboekje wat je hier kan doen.



De voorlaatste stop is in de speeltuin Groenenbriel. Hier sta je even stil bij de Gezondheidsconsulent. Kijk in het wandelboekje om meer te weten te komen



De cirkel is rond. Zoek een rustig plekje en bekijk het hoofdstukje over de netwerkcoördinator in het wandelboekje.